




-  постојећи далековод 35кV(измешта се)
-  постојећи далековод 35кV(задржава се)
-  планирани далековод 35кV










## ИЗМЕНА ПЛАНА ДЕТАЉНЕ РЕГУЛАЦИЈЕ ЗА ПРОШИРЕЊЕ ГРОБЉА НА БАРУТАНИ

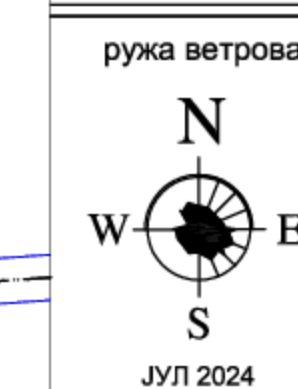
РАНИ ЈАВНИ УВИД

ПЛАНИРАНА НАМЕНА ПОВРШИНА

R 1/1000

ЛЕГЕНДА:

-  граница измене ПДР за проширење гробља на Барутани П= 21,4 ха
-  површине за гробља (хришћанско гробље)-простор за сахрањивање П=8,3 ха
-  површине за гробља капела и објекти у функцији гробља П=0,3 ха
-  површине за гробља (остале вероисповести) П=0,3 ха
-  површине за становање-породично становање П=0,2ха
-  зелене површине-заштитно и уређено зеленило П=8,8 ха
-  површине и објекти у функцији друмског саобраћаја(паркиралиште) П=0,2 ха
-  површине за саобраћај (саобраћајнице, колско-пешачке стазе )П=3,3 ха
-  регулациона линија



рука ветрова	ЈП ЗА УРЕЂИВАЊЕ ГРАЂЕВИНСКОГ ЗЕМЉИШТА "КРАЉЕВО"	
руководилац израде	Предраг Терзић, дипл.инж.арх.	
сарадници		
ЈУЛ 2024		