

ИЗМЕНА ПЛАНА ДЕТАЉНЕ РЕГУЛАЦИЈЕ ЗА ПРОШИРЕЊЕ ГРОБЉА НА БАРУТАНИ

РАНИ ЈАВНИ УВИД








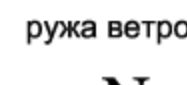

ИЗВОД ИЗ ПЛАНА ГЕНЕРАЛНЕ РЕГУЛАЦИЈЕ РАТАРСКО ИМАЊЕ-ГРДИЦА

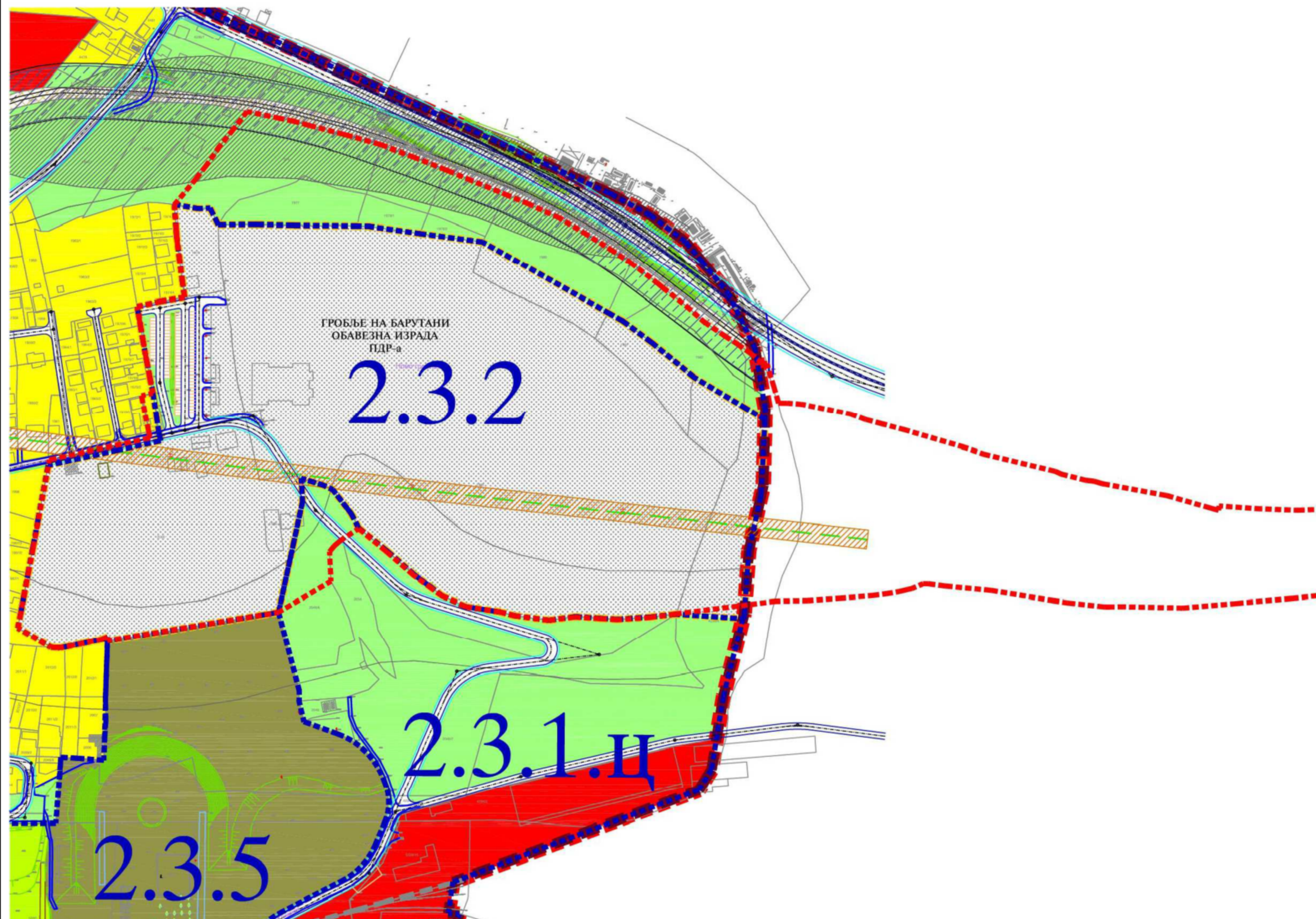
(Службени лист града Краљева 13/2013 и 24/2013)

-ПЛАНИРАНА НАМЕНА ПОВРШИНА И ПОДЕЛА
ПРОСТОРА НА ПОСЕБНЕ ЗОНЕ И ЦЕЛИНЕ-

ЛЕГЕНДА:

R 1/2500

-  граница измене ПДР за проширење гробља на Барутани
-  граница плана генералне регулације
-  **2.3** граница и број урбанистичке зоне
-  **2.3.3** граница и број урбанистичке целине
-  зона за коју је обавезна израда плана детаљне регулације
-  гробље
-  заштитно зеленило
-  терени неповољни за градњу према литолошком саставу и стабилности
-  заштитни електроенергетски појас за надземни вод 110 кV-15 м



ружа ветрова



ЈУН 2024

ЈП ЗА УРЕЂИВАЊЕ ГРАЂЕВИНСКОГ ЗЕМЉИШТА
"КРАЉЕВО"

руководилац израде Предраг Терзић, дипл.инж.арх.

сарадници

2