

ИЗМЕНА ПЛАНА ДЕТАЉНЕ РЕГУЛАЦИЈЕ ЗА ПРОШИРЕЊЕ ГРОБЉА НА БАРУТАНИ

РАНИ ЈАВНИ УВИД


ИЗВОД ИЗ ГЕНЕРАЛНОГ УРБАНИСТИЧКОГ
ПЛАНА "КРАЉЕВО 2020"

(Службени лист града Краљева 13/2013 и 24/2013)

-ПРЕТЕЖНЕ, ДОПУНСКЕ И ПРАТЕЋЕ НАМЕНЕ ПОВРШИНА-

R 1/5000

ЛЕГЕНДА:

 граница измене ПДР за проширење гробља на Барутани

ПРЕТЕЖНА НАМЕНА

ЈАВНЕ И КОМУНАЛНЕ ФУНКЦИЈЕ

 ГРОБЉА

ДОПУНСКА НАМЕНА

 ПОСЛОВАЊЕ

2.3.2

3.1.2

 ПРЕТ.

 ДОП. ПРЕТ.


 ГРАНИЦА ГУП-а


 ГРАНИЦА ПЛАНА ГЕНЕРАЛНЕ РЕГУЛАЦИЈЕ

 ГРАНИЦА ГРАЂЕВИНСКОГ ПОДРУЧЈА

 ГРАНИЦА УРБАНИСТИЧКЕ ЗОНЕ


 ГРАНИЦА УРБАНИСТИЧКЕ ЦЕЛИНЕ

 ОЗНАКА ПЛАНА ГЕНЕРАЛНЕ РЕГУЛАЦИЈЕ

 ОЗНАКА УРБАНИСТИЧКЕ ЗОНЕ

 ОЗНАКА УРБАНИСТИЧКЕ ЦЕЛИНЕ

ружа ветрова



ЈУН 2024

ЈП ЗА УРЕЂИВАЊЕ ГРАЂЕВИНСКОГ ЗЕМЉИШТА
"КРАЉЕВО"

руководилац
израде Предраг Терзић, дипл.инж.арх.

сарадници

1

