




-  граница Плана генералне регулације "Ратарско имање-Грдица" П=око 271,8 ха(бр. 011-52/2013-III,од 05.јула 2013.године)
-  граница измене плана локација 1 П=око 26,90 ха локација 2 П=око 0,58 ха
-  граница грађевинског подручја

ИЗМЕНА ПЛАНА ГЕНЕРАЛНЕ РЕГУЛАЦИЈЕ "РАТАРСКО ИМАЊЕ -ГРДИЦА"

ПЛАН РЕГУЛАЦИЈЕ

P-1:2500

- ЛЕГЕНДА
-  регулациона линија
 -  грађевинска линија
 -  граница урбанистичке зоне
 -  граница урбанистичке целине
 -  ознака урбанистичке зоне
 -  ознака урбанистичке целине
 -  заштитни пружни појас

ружа ветрова



март 2018.

ЈАВНО ПРЕДУЗЕЋЕ ЗА УРЕЂИВАЊЕ ГРАЂЕВИНСКОГ ЗЕМЉИШТА "КРАЉЕВО"	
руководилац израде	Терзић Предраг, диа.
сарадници	