



ЛОКАЦИЈА 1

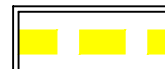

ЛОКАЦИЈА 2

ИЗМЕНА ПЛАНА ГЕНЕРАЛНЕ РЕГУЛАЦИЈЕ "РАТАРСКО ИМАЊЕ - ГРДИЦА"

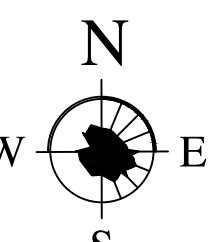
ДКП СА
ОРТО-ФОТО СНИМКОМ

P-1:2500

ЛЕГЕНДА

-  граница Плана генералне регулације "Ратарско имање-Грдица"
П=око 271,8 ха(бр. 011-52/2013-III,од 05.јула 2013.године)
-  граница измене плана
локација 1 П=око 26,90 ха
локација 2 П=око 0,58 ха

ружа ветрова



март 2018.

ЈАВНО ПРЕДУЗЕЋЕ ЗА УРЕЂИВАЊЕ ГРАЂЕВИНСКОГ ЗЕМЉИШТА "КРАЉЕВО"	
руководилац израде	Терзић Предраг, диа.
сарадници	